







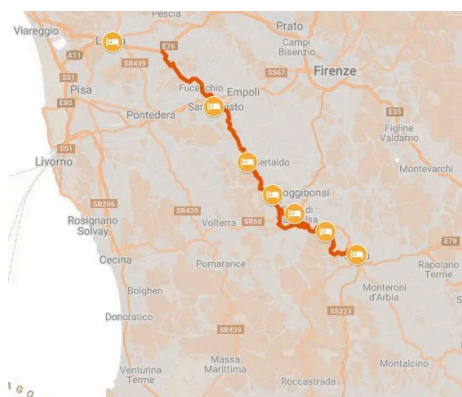
SUMMER SPRING & AUTUMN

estilo :	Viaggi a Piedi Self-Guided Viaggi Solo Cammini
dificultad :	   
duración :	8 días
periodo:	mar abr may jun jul ago sep oct
código:	ITSM360

Via Francigena: Etapa 6, de Lucca a Siena - Italia

Via Francigena: Etapa 6, de Lucca a Siena

8 días, precio desde **774 €**



Este es uno de **los tramos más apreciados** de todo el itinerario, y la razón no es difícil de ver: la hermosa **Lucca**, con sus murallas transitables, sus torres coronadas con jardines colgantes y la peculiar plaza del anfiteatro, es sin duda un gran lugar para comenzar la aventura.

Luego continuarás por un **paisaje toscano por excelencia**: cipreses y colinas, granjas y viñedos, las torres de **San Gimignano** y las de **Monteriggioni**, a través de encantadores parques ribereños, caminos de grava y pintorescas aldeas.

¿La última etapa? Entre la contrada de **Siena**, en su plaza en forma de caracola, donde tiene lugar el mundialmente famoso Palio y donde los peregrinos descansan y celebran el dulce éxito de un viaje completado.

Itinerario

Día 1 Lucca

Lucca es una ciudad con un casco antiguo encantador, rico en atractivos: te aconsejamos que disfrutes de un largo paseo a lo largo de sus **murallas del siglo XVI**, admirando las vistas de los alrededores, antes de ir a descubrir por qué crecen encinas en lo alto de la **torre Guinigi**. Naturalmente, ¡el misterio sólo puede desvelarse subiendo los numerosos escalones! Recupérate con un tentempié de **Bucellato**, antes de visitar el espléndido **Duomo**. Después de cenar, ve a admirar la plaza elíptica construida sobre las ruinas del antiguo **anfiteatro romano**, hoy ocultas por casas multicolores que albergan pequeños restaurantes y tiendas de artesanía.

Día 2 De Lucca a Altopascio en tren - de Altopascio a San Miniato, 29 km

Saliendo de Altopascio caminarás por un espléndido tramo de la original **Vía Francigena** pavimentada, rodeado de bosques. Déjate encantar por la tierra salvaje de las **Cerbaie** y disfruta de una vista panorámica del antiguo pueblo de Fucecchio desde lo alto del antiguo parque con su antigua torre medieval. Tras cruzar el **río Arno**, pasearás por sus orillas en dirección a **San Miniato**. El Seminario que da nombre a la plaza principal te sorprenderá con su particular fachada: disfrútalo iluminado, quizás después de comer un risotto espolvoreado con la típica **trufa blanca**, orgullo de la zona.

Si crees que esta etapa puede resultarte demasiado larga para recorrerla a pie, no te preocupes: puedes acortarla haciendo breves tramos en transporte público.

Distancia: 29 km

Desnivel: +250/-115 m

Día 3 De San Miniato a Gambassi Terme, 24 km

Te espera una etapa exigente, pero de una belleza paisajística única. Desde San Miniato se recorre un tramo de carretera asfaltada, ampliamente compensado por la parte siguiente que pasa por las espléndidas crestas de las **colinas de la Val d'Elsa**: a lo largo de la carretera se puede cruzar el umbral de la **Pieve di Chianni**, siguiendo los pasos de generaciones enteras de peregrinos. Para terminar bien el día, puedes disfrutar de un saludable baño en las termas de **Gambassi**, rodeadas de un parque de árboles centenarios.

Distancia: 24 km

Desnivel: +400/-220 m

Día 4 De Gambassi Terme a San Gimignano, 13,5 km

Esta etapa del viaje, corta pero rica en espléndidos paisajes naturales, te conducirá a **San Gimignano**, una de las ciudades más bellas de la Vía Francigena: tendrás un anticipo de tu llegada cuando veas las **famosas torres** que hacen inconfundible su perfil. No te pierdas la vista de la ciudad medieval y de los valles que la rodean desde lo alto de la **Torre Grossa**, o si no te quedas sin energía, aventúrate a subir las escaleras de la **Rocca di Montestaffoli**, para disfrutar de una vista aún más especial. Por la noche, puedes dar un tranquilo paseo para admirar la ciudad iluminada antes de disfrutar de una buena copa de **Vernaccia** en una de las tabernas del centro histórico.

Distancia: 13,5 km

Desnivel: +350/-350 m

Día 5 De San Gimignano a Colle Val d'Elsa, 12 km

Desde San Gimignano continuarás, subiendo y bajando, por las colinas toscanas. En un punto del trayecto aún no bien marcado llegarás a **Sce Martin in Fosse**, uno de los lugares de parada a lo largo de la antigua ruta de **Sigerico**. El destino de hoy es **Colle Val d'Elsa**, un pueblo toscano que te hará retroceder en el tiempo, con su encantador casco antiguo y sus estrechas callejuelas que serpentean entre las murallas de piedra.

Distancia: 12 km

Desnivel: +287/-222 m

Día 6 De Colle Val d'Elsa a Monteriggioni, 16 km

Prepárate para uno de los tramos más bellos de la Vía Francigena: una ruta meditativa, a lo largo de la cual podrás admirar la Pieve di Strove (lamentablemente sólo desde el exterior) y pararte en la tranquilidad de la espléndida **Abadía de Isola**, otra etapa del viaje del **arzobispo Sigerico**, donde el tiempo se detuvo hace 1000 años, cuando pasó por allí. Se te cortará la respiración cuando veas el castillo de **Monteriggioni**, con su corona de torres, construido sobre una colina para defender la antigua República de Siena. En su interior, un pequeño mundo antiguo, con la hermosa plaza y los pequeños jardines donde podrás recobrar el aliento, antes de subir a las murallas para admirar la vista circundante.

Distancia: 16 km

Desnivel: +287/-222 m

Día 7 De Monteriggioni a Siena, 20 km

Desde Monteriggioni reemprenderás la marcha por las blancas carreteras de la **campiña sienesa**, pasando por el antiguo y deshabitado pueblo medieval de **Cerbaia**: experimentarás las mismas sensaciones que los antiguos peregrinos cuando pases por la **porta Camollia**, la tradicional entrada francígena a la ciudad de **Siena**. ¿Una forma inolvidable de celebrarlo? Un plato de pici all'aglione en la iluminada **Piazza del Campo**. ¡Y no te olvides del panforte!

Distancia: 20 km

Desnivel: +300/-250 m

Día 8 Siena

Último día incluido. El servicio termina después del desayuno

Información práctica

Incluido

Qué está incluido

- 7 noches en habitación doble en hoteles **/***, B&B y agriturismos con desayuno
- 2 cenas
- Transporte de equipaje de hotel a hotel
- Guía oficial de la ruta, App
- Pasaporte del peregrino
- Seguro de viaje médico y de equipaje
- Asistencia telefónica 24h

Qué no está incluido

- Traslados hasta el lugar de inicio y desde el lugar de llegada del recorrido
- Almuerzos y cenas, si no se indica lo contrario.
- Visitas y entradas - Propinas
- Gastos personales.
- Posibles impuestos de estancia
- Todo lo no mencionado en la sección "Qué está incluido".

Servicios opcionales

Estos servicios pueden añadirse a los incluidos en el precio base del viaje:

- Suplemento por habitación individual
- Seguro de cancelación
- Traslados para llegar al lugar de salida o para salir del lugar de llegada del tour, que se cotizarán bajo petición.