






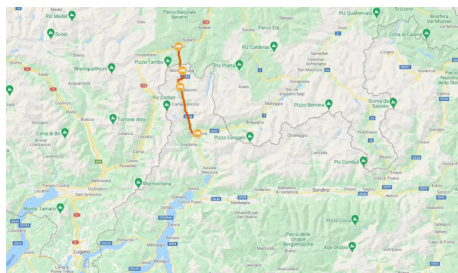
SPRING & AUTUMN NEW

estilo :	Self-Guided Viaggi a Piedi Per Famiglie Cammini Con Il Cane
dificultad :	   
duración :	6 días
periodo:	jun jul ago sep
código:	ITSW510

Via Spluga: de Suiza al Norte de Italia - Italia - Suiza

Via Spluga: de Suiza al Norte de Italia

6 días, precio desde **988 €**



La **vía Spluga** representa una ruta de senderismo cultural clásica dentro de los **Alpes centrales** que, a lo largo de los siglos, ha unido las localidades de **Thusis** (Suiza) y **Chiavenna** (Italia), incorporando así al **pueblo grigionés, al rético-romano, al Walser y a la población de Lombardía**. La mayor parte de las rutas discurren por antiguos caminos de herradura que han conservado sus **características originales** o, al menos, han sido restaurados a su estado natural.

El paseo, además de ofrecer la oportunidad de apreciar un trozo de auténtica historia, también permite conocer un **terreno montañoso muy particular** junto a la **población local**, cuya vida se ha visto especialmente influida por las **generaciones de viajeros que atravesaban el paso alpino**. Termina en **Chiavenna, una hermosa ciudad de montaña** no muy lejos del lago de Como - este encantador pueblo

es famoso por la cocina de Crotti y la belleza de su centro histórico.

Itinerario

Día 1 Llegada a Splügen

En toda la región alpina es difícil imaginar un asentamiento tan caracterizado e indeleblemente marcado por los inconfundibles signos del movimiento hacia y por encima de los puertos de montaña. Gracias a considerables esfuerzos se ha hecho posible que los visitantes aprecien plenamente la persistente imagen que Splügen muestra en todo su esplendor original. Incluso hoy en día no es difícil comprender dos aspectos muy diferentes de este cruce de caminos: las elegantes y estilizadas mansiones típicas del paso de Spluga, que ocupan las afueras de Sustenbach, y otras casas de estilo Walser del "Bsetzi", la parte de la ciudad situada al oeste del centro histórico, con su típica red de callejuelas empedradas. Merece la pena visitar el museo local -Rheinwalder Heimatmuseum-, donde se documenta espléndidamente la historia de siglos de tránsito por el valle.

Día 2 Desde Splügen a Montespluga, 10 km

Antes de volver a partir, merece la pena echar un vistazo al pueblo de Splügen, un impresionante ejemplo de conservación meticulosa. Pastizales alpinos con impresionantes vistas de los picos circundantes, túneles de barrera contra avalanchas y caminos de herradura empedrados y bien mantenidos son los protagonistas de este tramo de gran altitud y amplitud, realizado por la embriagadora fragancia de las flores a medida que ascendemos desde el pueblo de la vertiente norte del puerto antes de descender por la vertiente italiana hasta el pueblo de Montespluga, donde podrá respirar la atmósfera de tiempos pasados.

Distancia: 10 km

Desnivel: +660/-250 m

Día 3 Desde Montespluga a Isola di Chiavenna, 9 km

Desde el pueblo de Montespluga, la ruta toma la orilla derecha del embalse para llegar a una de las dos presas y apreciar unas vistas espectaculares sobre el desfiladero de Cardinello: se trata de uno de los tramos más dramáticos que, con toda seguridad, permanecerá largo tiempo en la memoria.

Es una ruta que no se creó sin un esfuerzo considerable a lo largo de los años, con las imponentes paredes rocosas a la izquierda y arriba y a la derecha, por donde discurre el torrente. La bajada requiere cierta precaución, pero no es exigente y nos lleva suavemente hacia las típicas casas de madera de montaña (baite) de Sosta, Mottaletta y, finalmente, a Isola.

Distancia: 9 km

Desnivel: +130/-770 m

Día 4 Desde Isola di Chiavenna a Campodolcino y autobús a Chiavenna, 6 km

Un tramo prácticamente en bajada, que sigue el curso del torrente Liro e introduce al excursionista en los placeres de Val San Giacomo: recorremos senderos entre muros de piedra seca bien cuidados y prados, atravesamos castaños y visitamos lugares de gran interés histórico y religioso.

Desde Campodolcino, tome el autobús local hasta Chiavenna. Llena de rincones, callejuelas estrechas y muros de piedra envejecidos, Chiavenna es un lugar cautivador, no importa cuántas veces serpenteé por su encantador centro histórico. No deje de cruzar el antiguo puente sobre el Mera y disfrutar de las vistas de cuento de la ciudad.

Distancia: 6 km

Desnivel: +85/-230 m

Día 5 Autobus hacia Campodolcino y caminata hacia Chiavenna, 13 km

Por la mañana, un corto trayecto en autobús le llevará de Chiavenna a Campodolcino. Nos acercamos a Chiavenna por un sendero con magníficas vistas panorámicas de la Valchiavenna; desde las antiguas terrazas que albergan los viñedos tradicionales se vislumbra por primera vez una comunidad alpina muy especial, con su centro histórico inmaculadamente conservado.

Distancia: 13 km

Desnivel: +230/-1005 m

Día 6 Arrivederci Chiavenna!

El viaje y nuestros servicios terminan tras el desayuno y usted se despide de los hermosos lagos mientras parte hacia el aeropuerto en transporte público, a menos que haya reservado con antelación un traslado privado con nosotros.

Día 7 Arrivederci Chiavenna

El viaje y nuestros servicios terminan tras el desayuno y usted se despide de los hermosos lagos mientras parte hacia el aeropuerto en transporte público, a menos que haya reservado con antelación un traslado privado con nosotros.

Información práctica

Incluido

Qué está incluido

- 5 Noches en habitación doble en hoteles **/***, B&B con desayuno
- transporte de equipaje de hotel a hotel
- 2 cenas (Montespluga, Isola)
- mapas y descripción detallada del itinerario en formato digital, app
- Seguro de viaje médico y de equipaje
- Asistencia telefónica 24h

Qué no está incluido

- Traslados hasta el lugar de inicio y desde el lugar de llegada de la excursión
- almuerzos y cenas, si no se indica lo contrario
- visitas y entradas - propinas
- gastos personales
- posibles impuestos de estancia
- todo lo que no se menciona en la sección "Qué está incluido".

Servicios opcionales

Estos servicios pueden añadirse a los incluidos en el precio base del viaje:

- Suplemento por habitación individual
- Seguro de cancelación
- Traslados para llegar al lugar de inicio o para salir del lugar de llegada del tour, que se cotizarán bajo petición.
- guía oficial del camino, enviada al primer hotel
- documentación del viaje en formato impreso (mapas y descripción detallada del itinerario), enviada al primer hotel