








CLASSIC ROUTES SUMMER

estilo :	Autoguiado Caminatas
dificultad :	    
duración :	8 días
periodo:	jun jul ago sep
código:	ITSW420

Dolomitas: Alta Via 1 - Italia

Dolomitas: Alta Via 1

8 días, PRECIO DESDE 1673 €



Un paseo en la **mágica atmósfera** de las Dolomitas, una tierra de abiertos espacios salvajes, verdes praderas y **picos dentados** que se recortan sobre el cielo de un azul intenso. Desde el principio hasta el final, caminarás rodeado de **glaciares**, crestas y macizos, disfrutando de unas vistas hechizantes que hacen que cada trayecto sea inolvidable.

Algunas caminatas implican subidas más empinadas, pero a menudo existe la posibilidad de cambiar un poco el recorrido para hacer la caminata del día más corta o más fácil: en cualquier caso, las vistas a lo largo del camino y los cómodos refugios al final del día siempre merecen el esfuerzo.

Itinerario

Día 1 Llega a Dobbiaco

Llega en transporte público o traslado privado a Dobbiaco, regístrate en el alojamiento y **disfruta de la atmósfera apacible de las Dolomitas**.

Pasea por las callejuelas de este encantador pueblo, maravillosamente situado en una meseta rodeada de prados y pastos y dominada por algunos de los picos más bellos e imponentes de las Dolomitas.

Día 2 Autobus a Lago Braies y caminata a Sennes plateaux, 9 km

Tu primer día de caminata es **desafiante pero extremadamente gratificante**: a lo largo del camino disfrutarás de vistas increíbles como el romántico lago Braies y el Refugio Biella, a los pies de la imponente montaña Croda del Becco. Tu alojamiento para esta noche es Fodara Vedla, un refugio de montaña inmerso en un apacible paisaje de prados y cabañas, con **los picos de las montañas Croda Rossa d'Ampezzo, Crystal y Fanes como telón de fondo**.

Distancia: 9 km

Desnivel: +979/-342 m

Día 3 De Sennes a Fanes plateaux, 10 km

El itinerario de hoy discurre **por un paisaje casi lunar**. Uno de los puntos destacados del camino es el lago Piciodel, con su típico color verde. Tras un largo descenso hasta el refugio de Pederu, se inicia el ascenso final hasta la meseta de Fanes: aquí dormiremos en un refugio de montaña rodeado de árboles y picos escarpados, en el corazón del Parque Nacional de Fanes, Sennes & Braies.

Distancia: 10 km

Desnivel: +592/-664 m

Día 4 De Fanes a Rifugio Lagazuoi o Rifugio Valparola, 12 km

Este día está lleno de momentos destacables. Partiendo de tu refugio en Fanes, caminarás hasta el paso de Limo y el cercano lago de Limo. Continuarás hacia el hermoso Alp Lagazuoi, **con el pequeño pero encantador lago Lagazuoi, una mancha azul brillante** rodeada de picos escarpados. Esta zona es famosa por sus **túneles subterráneos** y trincheras **construidas durante la Primera Guerra Mundial**.

Distancia: 12 km

Desnivel: +846/-375 m

Día 5 De Rifugio Lagazuoi a Rifugio Fedare, 9 km

Desde el refugio se desciende hasta el paso de Falzarego antes de empezar a subir hacia la cima del monte Averau. La caminata de hoy es difícil, pero el hermoso paisaje merece la pena. Se dice que el Rifugio Nuvolau, que se encuentra a lo largo de la caminata, ofrece **algunas de las vistas más hermosas de las Dolomitas**.

Distancia: 9 km

Desnivel: +666/-510 m

Día 6 De Passo Giau a Passo Staulanza, 13 km

Hoy un breve traslado te llevará a la cima del Passo Giau. Caminarás por el hermoso y salvaje Val Cenera: las vistas son increíbles, **desde picos escarpados hasta tranquilos prados**. A lo largo de la caminata, podrás llegar con un pequeño desvío al yacimiento mesolítico de Mondeval, donde en 1985 se encontró un esqueleto muy bien conservado de un cazador de la época mesolítica.

Desde Monte Pelmo, descenderás a Passo Staulanza para pasar la noche.

Distancia: 13 km

Desnivel: +573/-1038 m

Día 7 De Passo Staulanza a Rifugio Tissi, 11 km

Esta mañana serás trasladado a **Alleghe**, desde donde el teleférico te llevará al Col de Baldi. Desde aquí, se camina por un bonito sendero hasta el Refugio Coldai, donde se puede parar para un merecido descanso hasta llegar al hermoso lago de montaña Coldai. El destino de hoy es el **Rifugio Tissi**, situado en una **posición panorámica a 2262 metros de altura**. Si te quedan energías, no te pierdas un paseo hasta el cercano pico del Col Rean, con magníficas vistas del valle de Alleghe y los escarpados picos que lo rodean.

Distancia: 11 km

Desnivel: +1060/-572 m

Día 8 Arrivederci Alta Via, 10 km

En tu último día del tour **descenderás gradualmente** a través del alto **Val Civetta y Sella di Pelsa a lo largo de campos de flores**, senderos de montaña y refugios alpinos donde podrás tomar un agradable descanso en el jardín alpino con vistas al hermoso Valle Corpassa. Desde aquí descenderás al Rifugio Capanna Trieste, donde un transfer te llevará a Agordo. Aquí termina tu itinerario, a menos que hayas reservado un traslado o una noche extra con nosotros.

Distancia: 10 km

Desnivel: +94/-1327 m

Información práctica



Desde cualquier aeropuerto, llegar a las principales estaciones de tren y tomar el tren a Dobbiaco (Toblach) o Villabassa Braies (Niederdorf Prags), con cambio en Fortezza (Franzensfeste)

Incluido

Qué está incluido

- 7 Noches en refugios de montaña en dormitorio (posibilidad de baño compartido) y 1 noche en habitación de hotel con desayuno
- 6 cenas (todos los días excepto el día 1)
- 1 almuerzo para llevar
- Traslado de equipaje
- Traslados (Rifugio Fedare-Passo Giau y Rifugio Capanna Trieste-Agordo)
- Mapas y descripción detallada del itinerario en formato digital, app
- Seguro de viaje médico y de equipaje
- Asistencia telefónica 24h

Qué no está incluido

- Traslados hasta el lugar de inicio y desde el lugar de finalización del recorrido
- Almuerzos y cenas, si no se indica lo contrario.
- Visitas y entradas - Propinas
- Gastos personales
- Posibles impuestos de estancia
- Todo lo que no se menciona en la sección "Qué está incluido".

Servicios opcionales

Estos servicios pueden añadirse a los incluidos en el precio base del viaje:

- Seguro de cancelación
- Traslados para llegar al lugar de inicio o para salir del lugar de finalización del viaje, que se cotizarán previa solicitud.
- Documentación del viaje en formato impreso (mapas y descripción detallada del itinerario), enviada al primer hotel.