







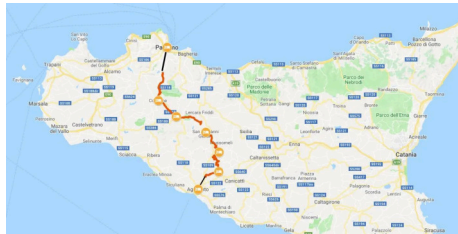
SUMMER SPRING & AUTUMN

estilo :	Autoguiado Caminatas Cammini
dificultad :	   
duración :	8 días
periodo:	feb mar abr may jun jul sep oct nov
código:	ITSW410

Magna Vía Francígena en Sicilia - Italia

Magna Vía Francígena, en Sicilia

8 días, PRECIO DESDE 889 €



La **Magna Vía Francígena** no es un viaje ni unas vacaciones, es un "viaje" de descubrimiento que, como una flor silvestre en ciernes, se abre lentamente para revelar un corazón vibrante, colorido y perfumado. Deje atrás las bulliciosas ciudades llenas de arte y los yacimientos arqueológicos que bordean las costas de Sicilia y, paso a paso, pueblo a pueblo, atravesie **una de las últimas fronteras de Italia**. Deje a un lado su zona de confort, dé la bienvenida a lo casual, inesperado y poco ortodoxo. Asómbrese mientras esta isla poco conocida pero querida y controvertida se muestra ante usted.

La fuerza de la Magna Vía reside en los **vastos paisajes abiertos y en la gente que vive**

aquí. Permítame que le hable de las personas que encontrará: El joven Totò, que te cautivará con su entusiasmo y filosofía, el carisma y la energía de Giuseppe son tan contagiosos que no querrás marcharte. Francesca deleitará tus sentidos con su famosa tarta casera de mermelada "crostata" y, por supuesto, el "Professore", ya que vive y respira la historia de la ciudad y te contará todos sus cuentos y secretos.

Esta ruta histórica es la conexión de los dos grandes puertos del pasado: **Agrigento y Palermo**, un sistema de "Trazzere" (antiguos caminos de grava) que unían todos los pueblos del interior.

Itinerario

Día 1 Llega a Palermo

Una vez instalado en su alojamiento, salga y respire el aire increíblemente fresco y fresco de esta ciudad multicultural. Por la noche, déjese llevar por la emoción de la aventura que le espera.

Día 2 Desde Santa Cristina Gela a Corleone, 19 or 25 km

Comenzará el día trasladándose a Santa Cristina Gela, junto al lago de Piana degli Albanesi. Este pueblo alberga una **comunidad histórica de albaneses** (la mayor comunidad arberesa de Italia) que aún vive y profesa aquí su fe. Tras un paseo y una delicia local "cassatella" (cannolo frito), iniciará su caminata hacia Corleone.

Subirá por la "antica trazzera" (antigua ruta) hacia el Santuario Maria S.S. del Rosario di Tagliavia. Según la leyenda, en 1800, dos pastores encontraron una roca con la imagen sagrada de Santa María. En el mismo lugar, mientras cavaban, descubrieron más tarde un manantial milagroso de agua que, según se dice, curó al rey Fernando I de Borbón. **El Santuario**, erigido en 1841, constituye una parada obligada en la ruta de peregrinación.

El camino lleva a **Corleone**, ciudad célebre por ser cuna de varias familias mafiosas; fue immortalizada por "El Padrino", de Mario Puzo. Durante su estancia, es imprescindible visitar el CIDMA: Museo del Movimiento Mafioso y Antimafioso.

Distancia: 19 o 25 km

Desnivel: +872/-769 m

Día 3 Desde Corleone a Prizzi, 21 km

Al salir de Corleone, tómese su tiempo para admirar la **cascada "delle due rocche"**, a 10 minutos de la ciudad. A continuación, el camino atraviesa viñedos y campos abiertos, pasando por **masserie (granjas rurales) de piedra seca**, donde es posible que se encuentre con granjeros que quieren que pruebe su ricotta recién hecha.

Desde el lago Prizzi, una subida constante te lleva a la ciudad, la oportunidad perfecta para tomar un **cannolo con pistacho y naranja confitada. ¡Qué rico!**

Distancia: 21 km

Desnivel: +885/-466 m

Día 4 Desde Prizzi a Castronovo di Sicilia, transfer a Cammarata, 24 or 19,5 km

La mayor parte del paseo de hoy transcurre dentro de la apacible **Reserva Natural de Carcaci**, hogar de numerosas especies de aves rapaces. Entre los árboles, podrá ver lo que queda del pueblo abandonado de Riena, con su encanto del viejo mundo y la simetría inalterada de su diseño en cruz.

Explore las casas rurales, los graneros, las acogedoras casas solariegas y las pequeñas iglesias de piedra. En la última parte, en el interior del **Bosco Comuni (bosque Comuni)**, se encontrará con los típicos agricultores de "pagliai" (heno).

Al llegar a **Castronovo**, traslado al hotel en Cammarata (20min). Puede acortar la caminata de hoy de 4,5 km con un traslado a petición.

Distancia: 24 o 19,5 km

Desnivel: +602/-894 m

Día 5 Desde Cammarata a Sutera, 15 km

Antes de comenzar la caminata, prepárese con algún manjar local en el Bar Sicilia. A continuación, comience a caminar por un sendero que bordea la antigua vía férrea, subiendo gradualmente hasta Acquaviva Platani. La última parte del camino hasta Sutera, una pequeña joya al otro lado de la pared rocosa que ve frente a usted, transcurre por una impresionante cresta. Piérdase en el laberinto de callejuelas y casas de tiza del barrio árabe, llamado Rabato, y visite el rico museo etnográfico.

Distancia: 15 km

Desnivel: +650/-700 m

Día 6 Desde Sutera a Racalmuto, 23,5 km

Se desciende hasta el lecho del río Platani, se vadea y luego se sube por la otra orilla hasta **Milena**; aquí el sendero se adentra en las colinas que rodean el pueblo y ofrece una vista panorámica de todos los valles cercanos.

Racalmuto, el destino del día, es la ciudad natal del famoso escritor Leonardo Sciascia.

Distancia: 23,5 km

Desnivel: +896/-1096 m

Día 7 Desde Racalmuto a Aragona, 11,5 km, tren a Agrigento

Hoy, último día del recorrido, pasará por el pueblo de **Grotte**, donde la vida sigue lentamente el ritmo de las estaciones.

Una visita obligada es **degustar los arancini locales** (bolas de arroz fritas rellenas de ragú, espinacas o jamón). Al llegar a Aragona se toma el tren a **Agrigento**, donde se disfruta de una tarde libre para explorar el casco antiguo o el **Valle de los Templos**.

Distancia: 11,5 km

Desnivel: +225/-332 m

Día 8 Arrivederci Agrigento!

Nuestros servicios terminan después del desayuno (a menos que haya reservado noches extra)

Llegada Le deseamos un buen viaje de vuelta a casa

Información práctica



La estación de tren más cercana a Palermo es Palermo Centrale.
La estación de tren más cercana a Agrigento es Agrigento Centrale,
conectada a Palermo con trenes directos, 2 horas de trayecto

Incluido

Qué incluye

- 7 noches en habitación doble en ***/** hoteles/B&B con desayuno
- 1 cena en Cammarata
- Transporte de equipaje de hotel a hotel
- Traslados como se describe en el programa día a día
- Pasaporte del Peregrino
- Mapas y descripción detallada del itinerario en formato digital, App
- Seguro de viaje médico y de equipaje
- Asistencia telefónica 24h

Qué no está incluido

- Traslados hasta el lugar de inicio y desde el lugar de llegada de la excursión
- almuerzos y cenas, si no se indica lo contrario
- visitas y entradas - propinas
- gastos personales
- posibles impuestos de estancia
- todo lo que no se menciona en la sección "Qué está incluido".

Servicios opcionales

Estos servicios pueden añadirse a los incluidos en el precio base del viaje:

- Suplemento por habitación individual
- Seguro de cancelación
- Traslados para llegar al lugar de inicio o para salir del lugar de llegada del tour, que se cotizarán bajo petición.
- guía oficial del camino, enviada al primer hotel
- documentación del viaje en formato impreso (mapas y descripción detallada del itinerario), enviada al primer hotel