





#### NEW SPRING & AUTUMN

stile :	Viaggi Solo Cammini Viaggi a Piedi Autoguidato
difficoltà :	   
durata :	6 giorni
periodo:	Mag Giu Lug Ago Set Ott
codice:	ESSWSL26

## Camino del Norte da Bilbao a Santander - Spain

### Camino del Norte da Bilbao a Santander

6 giorni, prezzo da € 585



Un viaggio breve ma intenso e bellissimo sul Camino del Norte, un'alternativa al Cammino Francese perfetta per chi vuole vivere l'esperienza di un cammino ma cerca un'esperienza più avventurosa: questo viaggio parte dalla meravigliosa Bilbao, famosa per la sua arte ed architettura - dalla cattedrale Gotica al museo Guggenheim - e raggiunge la città costiera di Santander; il percorso alterna lo spettacolare paesaggio del mar di Cantabria, inclusi i Rias (Fiordi Spagnoli) e piccoli villaggi di pescatori tutti da esplorare, una natura lussureggiante, ponti medievali e affascinanti, fittissime foreste. Un viaggio perfetto anche per testare resistenza (e un po' di resilienza, soprattutto per qualche salita abbastanza intensa ma molto appagante!)

## Itinerario

## Giorno 1 Arrivo a Bilbao

Il viaggio inizia da Bilbao: consigliamo un giorno in più p  r visitare tutto quello che ha da offrire, dal Museo Guggenheim alla rinomata cucina Basca - magari con un tour tra i pintxos del centro storico. Esiste una sezione urbana del cammino, completamente pianeggiante, lungo il corso del Fiume Nev  n.

*\*Dato che l'escursione di domani sul Cammino inizia a Portugalete, potreste voler prenotare una notte extra a Bilbao per fare questa prima sezione urbana del Cammino tra Bilbao e Portugalete lungo la riva del Nervion fino al famoso ponte sospeso **Puente Vizcaya a Getxo** e poi prendere l'autobus di ritorno in citt  . Questa escursione    lunga 13 km e completamente pianeggiante.*

## Giorno 2 Bilbao - Portugalete - Castro Urdiales , 20,7/26,7 km

Un transfer mattutino vi conduce al punto di inizio di questa giornata di cammino: una pista ciclabile conduce alla spiaggia di La Arena, perfetta per mangiare o bere qualcosa prima di attraversare il ponte pedonale verso la Cantabria. Il viaggio continua poi lungo la spettacolare costa del Golfo di Biscaglia, tra scogliere rocciose e panorami mozzafiato sull'oceano, fino a Ont  n. La meta di oggi    Castro Urdiales, con il suo bellissimo porto - il luogo perfetto per festeggiare la prima parte del cammino con una cena a base di frutti di mare.

Distanza: 20,7 o 26,7 km

Dislivello: m?

## Giorno 3 Da Castro Urdiales a Laredo 17/26,5 km

Un transfer mattutino evita delle sezioni poco entusiasmanti e vi porta ad un'altra tappa interessante, con splendidi panorami, spiagge, scogliere e tratti di foresta alternati a verdi valli interne;    una giornata di continui saliscendi, che per   non risultano mai troppo impegnativi. Laredo, la tua destinazione per la giornata,    un porto storico, noto per le sue spiagge dorate.

Distanza: 17/26,5 km

Dislivello: +460 o 575/-515 o 625 m

## Giorno 4 Da Laredo a G  emes, 25 km

La giornata di oggi racchiude tutto quello che di incantevole puoi trovare sul Camino dei Norte: spiagge, campagne, villaggi incantevoli, e il mar Cantabrico che navigherai con una piccola tratta di traghetto fino a giungere a G  emes, luogo incantevole e meditativo, con i suoi paesaggi verdi e silenziosi. Anche se la tappa    lunga, ci sono meno ripide salite.

Distanza: 36 km

Dislivello: + 385/-335 m

## Giorno 5 Da G  emes a Santander, 14/24 km

L'ultima tratta    breve e piacevole, senza grandi salite ,perfetta per godersi un pomeriggio sulla spiaggia di Somo o una visita alla citt   di Santander, capitale della Cantabria. La distanza totale dipende da dove deciderai di prendere il traghetto passeggeri (a Somo o Pedre  a) e se fai un deviazione al mattino tramite la Cappella di San Giuliano, simbolo del cammino, un piccolo santuario dedicato al prete di G  emes, dove i pellegrini lasciano tradizionalmente messaggi. Il traghetto ti lascia proprio nel centro della citt   e molto vicino al museo d'arte Centro Bot  n. Santander offre un mix di cultura, storia e bellezza naturale, rendendola un punto finale perfetto per il tuo viaggio.

Distanza: 14-24 km

Dislivello: +215 o 250/-175 o 210 m

## Giorno 6 Arrivederci Santander!

I nostri servizi terminano dopo la colazione, almeno che non abbiate scelto di aggiungere servizi extra

## Informazioni pratiche

---

## Incluso

---

### La quota comprende

- 5 notti di alloggio in hotel \*\*/\*\*\*, B&B con colazione
- Trasferimento bagagli secondo programma
- Note digitali del percorso in inglese
- Note dettagliate del percorso e mappe
- Assistenza telefonica 24 ore su 24

### La quota non comprende

- Pranzi e cene
- Voli
- Assicurazione di viaggio
- Tassa di soggiorno
- Trasferimenti con mezzi pubblici
- Viaggio per raggiungere le località di arrivo e partenza
- Spese personali come bevande, telefonate, mance, trasferimenti extra, ecc.
- tutto quanto non specificato sotto la voce “la quota comprende”

### Servizi aggiuntivi

- Notti extra in una qualsiasi delle sistemazioni previste dal programma programma
- Supplemento camera singola
- Supplemento per viaggiatori singoli
- Trasferimenti da/per aeroporto